Ķekavas novada
Ķekavas pagasta teritorijas plānojums 2009.-2021. gadam
2011. gada grozījumi

1. REDAKCIJA

IELU STANDARTPROFILI M 1:100

Piebraucamās ielas

Ielas platums sarkanajās līnijās <8m

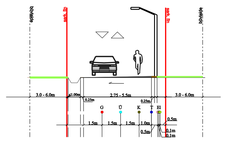

Vietējās nozīmes ielas

Ielas platums sarkanajās līnijās 9m - 15m

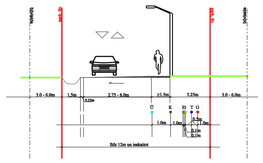

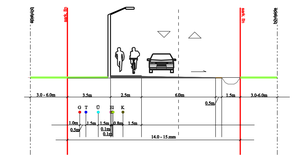

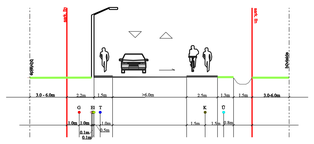

Ciemu maģistrālās ielas

Ielas platums sarkanajās līnijās 16-20m

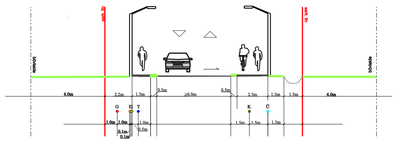

Maģistrālās ielas

Ielas platums sarkanajās līnijās >20m

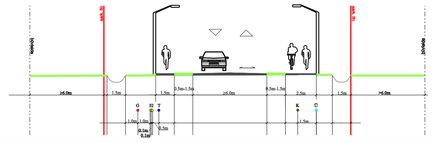

Piezīme:
Detālplānojumos veidojot jaunas ielas, kas nav ietvertas šajā satrkano līniju plānā jaunveidojamo ielu minimālais platums nosakāms atbilstoši paredzamajai ielas klasei, ar platumu sarkanajās līnijās,ne mazāku kā 12m

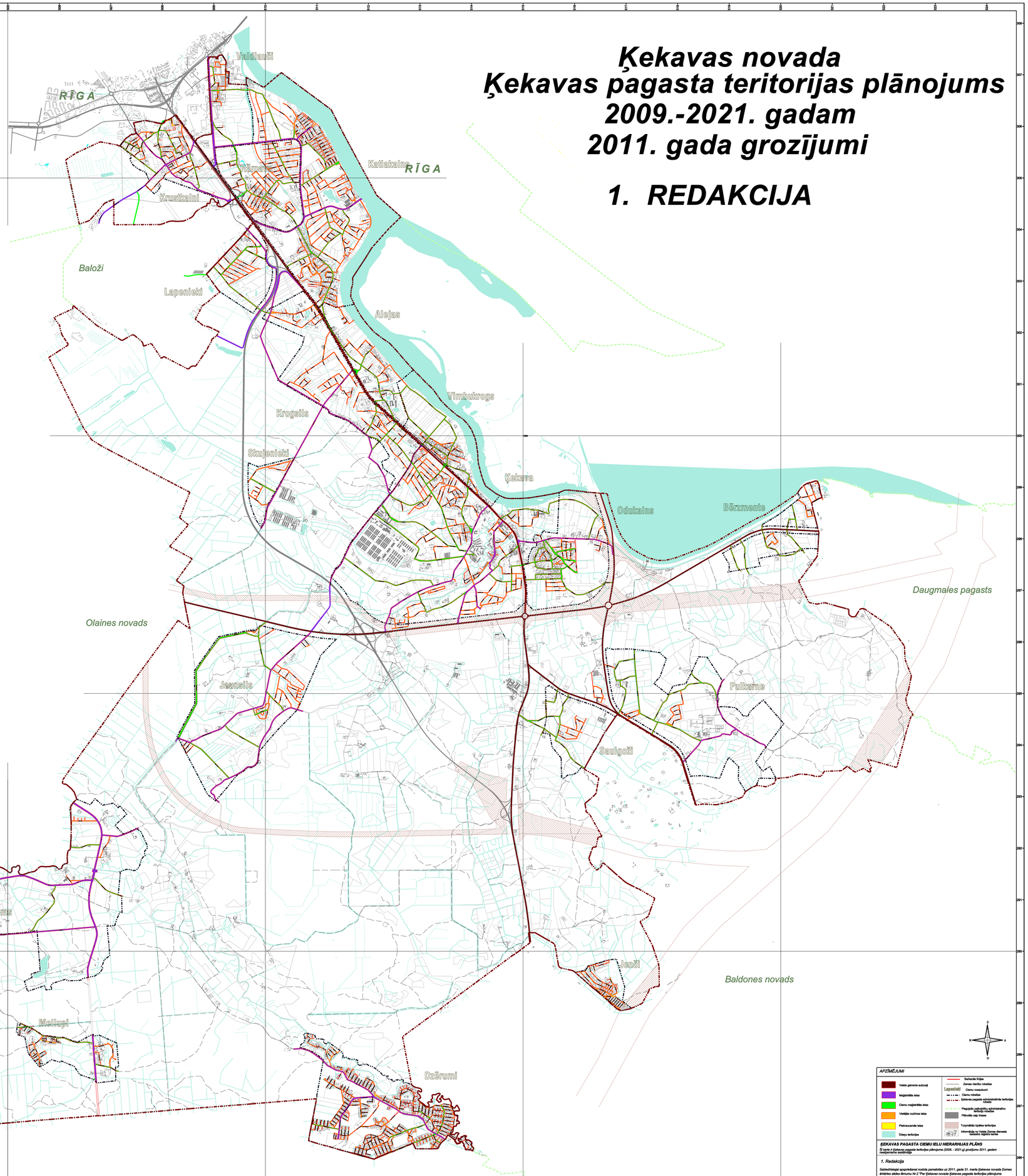

PIEZĪME:
1. Karte veidōšīsies izmantojot Ķekavas pagasta teritorijas plānojuma 2009.-2021. gadam ģeodētiski orientētu informāciju.
2. Izmantots 10.04.2011. informācija no VZD KF kadastra reģistra datiem.

APZĪMĒJUMI

- Valsts galvenie autoceļi
- Maģistrālās ielas
- Ciemu maģistrālās ielas
- Vietējās nozīmes ielas
- Piebraucamās ielas
- Ūdeņu teritorijas

Legendē:
- Sarkanās līnijas
- Zemes vienību robežas
- Ciemu robežkurami
- Ciemu robežas
- Ķekavas pagasta administratīvās teritorijas robeža
- Piegulošo pašvaldību administratīvās teritorijas robežas
- Pārvietots ceļš trasēs
- Turpmākās izpētes teritorija
- Informācija no Valsts Zemes dienesta īstenotās reģistra kartes

ĶEKAVAS PAGASTA CIEMU IELU HIERARHIJAS PLĀNS

Šī karte ir Ķekavas pagasta teritorijas plānojuma (2006. - 2021.g) grozījumu 2011. gadam neatņemama sastāvdaļa

1. Redakcija

Saistošajiem apspriedēšanai nodota pamatotības uz 2011. gada 31. marta Ķekavas novada Domes ārkārtas sēdes lēmumu Nr.2 "Par Ķekavas novada Ķekavas pagasta teritorijas plānojuma 2009.-2021 gadam, 2011. gada grozījumu 1. redakcijas nodošanu sabiedrīskajai apspriedēšanai un atzinumu saņemšanai" (protokols Nr. 6)

Ķekavas novada Domes priekšsēdētājs:			R. Jurgļa
Izstrādātājs:	Ķekavas novada pašvaldības Teritorijas plānošanas daļa	vadītāja	J. Krūkovičiņa

Koordinātu sistēma LKS 92
(Latvijas 1992. gada koordinātu sistēma)
Augstumu sistēma B.S.Ms

Mērogs 1:15 000